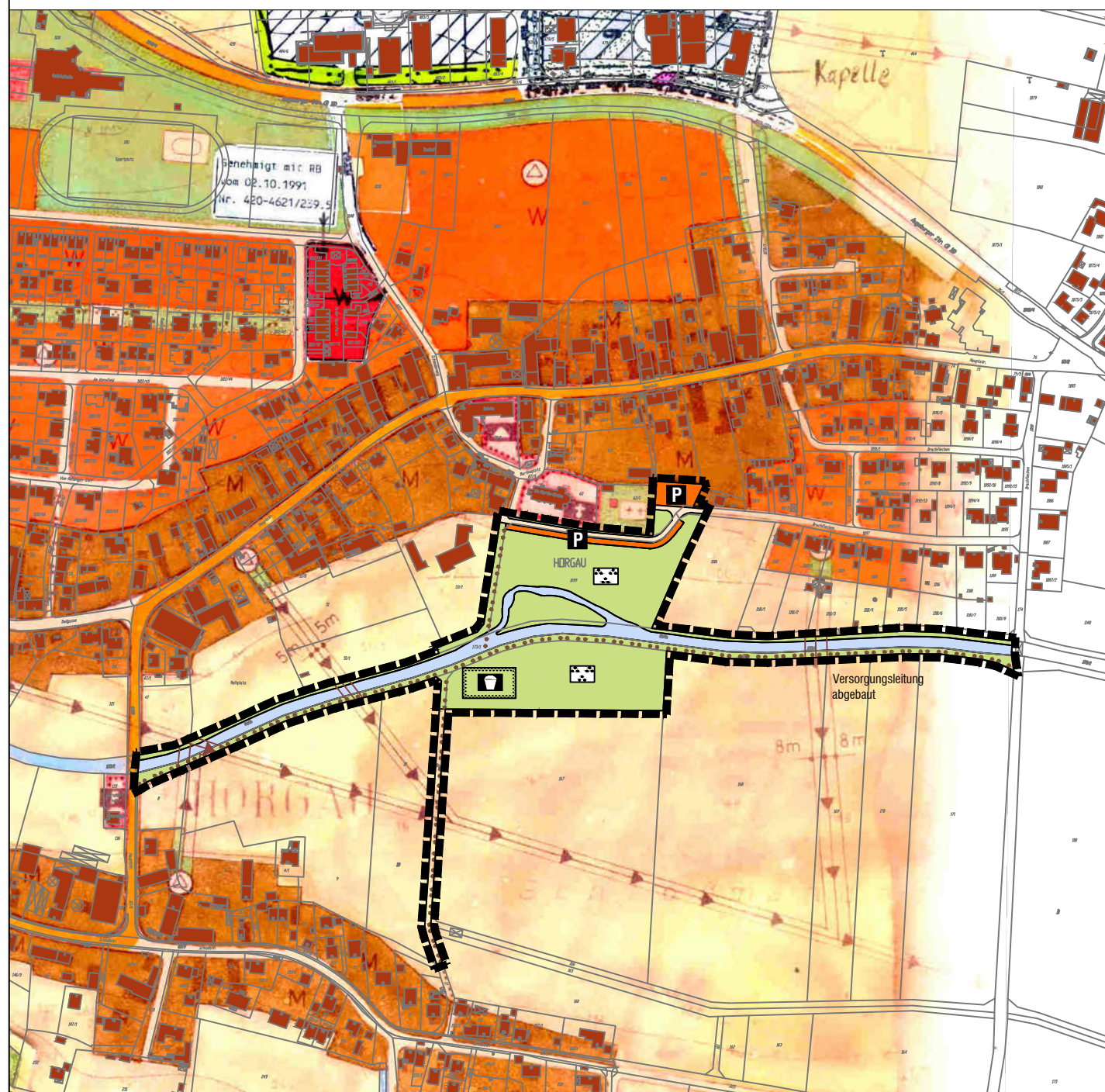


A1 AUSSCHNITT AUS DEM WIRKSAMEN FLÄCHENNUTZUNGSPLAN



A2 AUSSCHNITT AUS DEM GEÄNDERTEN FLÄCHENNUTZUNGSPLAN

B PLANZEICHEN (AUSZUG) NACH DEM WIRKSAMEN FLÄCHENNUTZUNGSPLAN

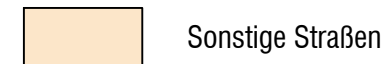
Für den Ausschnitt aus dem wirksamen Flächennutzungsplan gilt die Zeichenerklärung gemäß des wirksamen Flächennutzungsplanes.

Flächen für Sport- und Spielanlagen



Spielanlagen

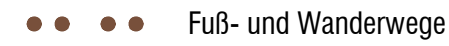
Verkehrsflächen



Sonstige Straßen

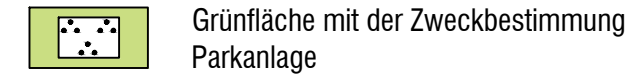


Öffentliche Parkplatzfläche



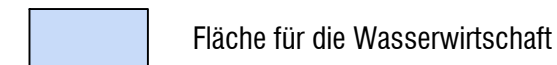
Fuß- und Wanderwege

Grünflächen



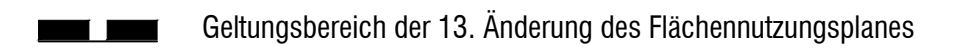
Grünfläche mit der Zweckbestimmung Parkanlage

Wasserflächen und Flächen für die Wasserwirtschaft, den Hochwasserschutz und die Regelung des Wasserabflusses



Fläche für die Wasserwirtschaft

Sonstige Planzeichen




Geltungsbereich der 13. Änderung des Flächennutzungsplanes

Hinweise und nachrichtliche Übernahmen



Bestehende Flurstücksgrenzen mit Flurstücksnummer



Bestehende Gebäude



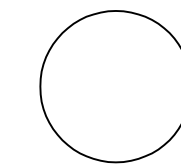
Elektrische Freileitung mit Schutzstreifen

C VERFAHRENSVERMERKE

- Der Gemeinderat Horgau hat in der Sitzung vom _____ die 13. Änderung des Flächennutzungsplanes beschlossen.
Der Aufstellungsbeschluss wurde am _____ ortsüblich bekannt gemacht.
- Die frühzeitige Öffentlichkeitsbeteiligung gem. § 3 Abs. 1 BauGB mit öffentlicher Darlegung und Anhörung für den Vorentwurf der 13. Änderung des Flächennutzungsplanes in der Fassung vom _____ hat in der Zeit vom _____ bis einschließlich _____ stattgefunden.
Die frühzeitige Beteiligung der Behörden und sonstigen Träger öffentlicher Belange gem. § 4 Abs. 1 BauGB für den Vorentwurf der 13. Änderung des Flächennutzungsplanes in der Fassung vom _____ hat in der Zeit vom _____ bis einschließlich _____ stattgefunden.
- Zu dem Entwurf der 13. Änderung des Flächennutzungsplanes in der Fassung vom _____ wurden die Behörden und sonstigen Träger öffentlicher Belange gem. § 4 Abs. 2 BauGB in der Zeit vom _____ bis einschließlich _____ beteiligt.
Der Entwurf der 13. Änderung des Flächennutzungsplanes in der Fassung vom _____ wurde mit Begründung und Umweltbericht gem. § 3 Abs. 2 BauGB in der Zeit vom _____ bis einschließlich _____ öffentlich ausgelegt. Die öffentliche Auslegung wurde am _____ ortsüblich bekanntgemacht.
- Die Gemeinde Horgau hat mit Beschluss des Gemeinderats vom _____ die 13. Änderung des Flächennutzungsplanes in der Fassung vom _____ festgestellt.

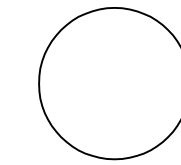
Gemeinde Horgau, den _____

.....
Thomas Hafner, Erster Bürgermeister



- Das Landratsamt Augsburg hat die 13. Änderung des Flächennutzungsplanes der Gemeinde Horgau mit Bescheid vom _____, AZ _____ gem. § 6 BauGB genehmigt

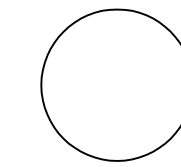
.....
Martin Sailer, Landrat



- Ausgefertigt

Gemeinde Horgau, den _____

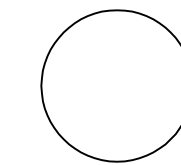
.....
Thomas Hafner, Erster Bürgermeister



- Die Erteilung der Genehmigung der 13. Änderung des Flächennutzungsplanes der Gemeinde Horgau wurde am _____ gem. § 6 Abs. 5 ortsüblich bekannt gemacht.
Die 13. Änderung des Flächennutzungsplanes ist damit wirksam.

Gemeinde Horgau, den _____

.....
Thomas Hafner, Erster Bürgermeister



GEMEINDE HORGAU

Landkreis Augsburg

13. Änderung des Flächennutzungsplanes

Änderungsbereich "Rothaupark"

Fl.Nrn. 17 (TF), 62 (TF), 62/1 (TF), 167 (TF), 172, 173/1 (TF), 1097 (TF), 1098 (TF), 1099, Gemarkung Horgau

Maßstab 1 : 5.000

OPLA
Bürogemeinschaft für
Ortsplanung & Stadtentwicklung

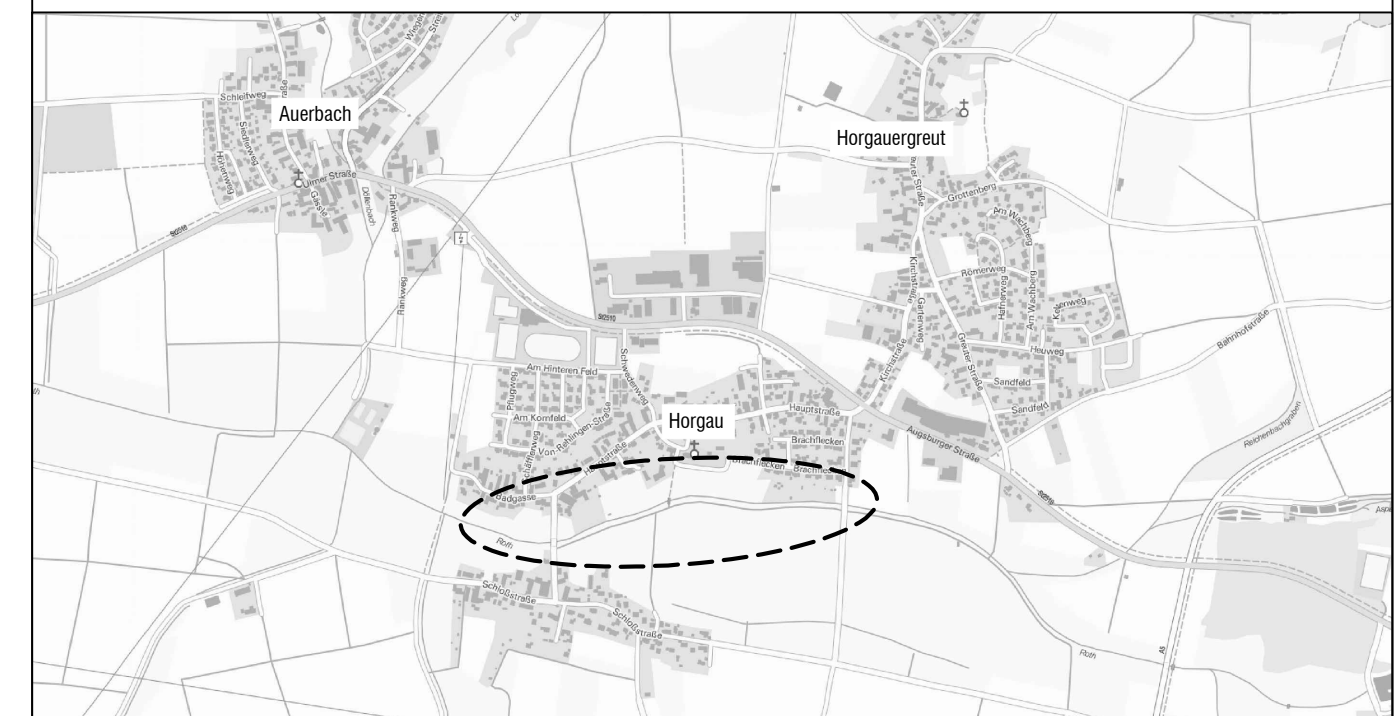
Architekten und Stadtplaner
Schaezlerstr. 38, 86 152 Augsburg

Tel: 0821 / 508 93 78 0
Fax: 0821 / 508 93 78 52
Mail: info@opla-augsburg.de
I-net: www.opla-d.de

Bearbeiter: Alexandra Koller
Fassung vom 22.06.2017



Norden



AUSZUG AUS DER TOPOGRAPHISCHEN KARTE, o.M.

Geobasisdaten: © Bayerische Vermessungsverwaltung 2017