

Verwaltungsgrenzen	
	Gemarkungsgrenze
	Verfahrensgrenze
Grenzen, Pfeile, Texte	
	Objektgrenze
	Beginn und Ende der Anlage
	Objektzuordnungspfeil
	Maßnahme
	Verkehr
	Weg einspurig gepl.








**Erläuterung**  
**113** befe  
**423** Dor

**Karte zum Plan über die gemeinschaftlichen öffentlichen Anlagen (§41 FlurbG) - Entw**

**Teilnehmergemeinschaft**  
**Horgau II**  
**VKZLE 306061**  
**Gemeinde Horgau**  
**Landkreis Augsburg**  
 Plan über die gemeinschaftlichen und öffentlichen Anlagen aufgestellt (§41 Abs. 1 FlurbG, Art. 2 AGFlurbG) mit Vorstandsbeschluss  
 vom .....



**Verwaltungsgrenzen**

-  Gemarkungsgrenze
-  Verfahrensgrenze
- Grenzen, Pfeile, Texte
-  Objektgrenze
-  Beginn und Ende der Anlage
-  Objektzuordnungspfeil
-  Maßnahme
- Verkehr
-  Weg einspurig gepl.

**Erläuterung der Maßnahmearten**

- 113** befestigte Ortsstraßen
- 423** Dorfplätze

**Karte zum Plan über die gemeinschaftlichen und öffentlichen Anlagen (§41 FlurbG) - Entwurf**



<p><b>Teilnehmergemeinschaft Horgau II VKZLE 306061 Gemeinde Horgau Landkreis Augsburg</b></p> <p>Plan über die gemeinschaftlichen und öffentlichen Anlagen aufgestellt (§41 Abs. 1 FlurbG, Art. 2 AGFlurbG) mit Vorstandsbeschluss vom .....</p> <p><i>A. Parden</i> ..... Vorsitzender des Vorstands der TG</p>	<p><b>Amt für Ländliche Entwicklung Schwaben</b></p> <p>Festgestellt (§41 Abs. 3 FlurbG) / genehmigt (§41 Abs. 4, S. 1 FlurbG) Planfeststellung unterblieben (§41 Abs. 4, S. 2 FlurbG) am ..... (Nr. ....)</p>
---	--