



The screenshot shows the AVV website's navigation menu. At the top is the AVV logo with the tagline "Unser Ticket verbindet". Below it is a search bar. The main menu consists of several items, each with a dropdown arrow: FAHRTAUSKUNFT (highlighted in blue), FAHRGASTINFO, NEUIGKEITEN, TICKETS & TARIFE, SERVICE, FREIZEIT, FAQ, DER AVV, and KONTAKT (highlighted in green). At the bottom of the menu are links for Home, Impressum, and Datenschutz.



The screenshot shows the AVV website's content area. At the top, there are navigation tabs for FAHRTAUSKUNFT, ABFAHRT, and MELDUNGEN. Below the tabs is a photo of an AVV bus at a stop. The main content area features a large heading "Immer die richtige Ver..." and a sub-heading "Bitte beachten Sie: Nutzung von Verkehrsmitteln nur für...". Below this is a paragraph starting with "Bei der Nutzung...". An elderly man with a white beard and glasses is overlaid on the right side of the screenshot, looking surprised.

Einfach, bequem & immer aktuell: **Die Elektronische Fahrplanauskunft EFA**

So einfach geht's!

Die Fahrplanauskunft.

Erfahren Sie mehr über alle Möglichkeiten.

Die elektronische Fahrplanauskunft EFA stellt die Fahrplandaten aller im AVV agierenden Verkehrsunternehmen dar.

Sie bietet Ihnen u.a. die Möglichkeit

- » Ihre Verbindungen von A nach B Ihren Wünschen anzupassen
- » Preise, befahrene Zonen und aktuelle Verbindungen abzurufen
- » einen Fahrplan einer bestimmten Linie als PDF herunterzuladen
- » Linienverlaufspläne und Haltestellenaushänge abzurufen
- » einen individuellen Pendler-Fahrplan zu erstellen.

Sie finden die EFA auf der Homepage des AVV im ersten Punkt des Menüs unter Fahrtauskunft: <https://www.avv-augsburg.de/fahrtauskunft>

FAHRTAUSKUNFT

ABFAHRTSMONITOR

AVV
Unser Ticket verbindet

FAHRTAUSKUNFT

FAHRGASTINFO

NEUIGKEITEN

TICKETS & TARIFE

SERVICE

FREIZEIT

FAQ

DER AVV

KONTAKT

Immer die richtige Verbi...

Bitte beachten Sie: Nutzung der öffentl. Verkehrsmittel nur mit Mund-Nasen-Bedeckung!

Bei der Nutzung von Verkehrsmitteln des ÖPNV müssen Personen ab sechs Jahren eine Mund-Nasen-Bedeckung (auch wie Schals o. Tücher) tragen. Wichtig ist, dass Mund und Nase bedeckt sind.

Von: Geben Sie den Abfahrtspunkt ein...
Kleinostheim, B. Neuhof, Ziemsen ... Aus...

Nach: ... für eine Fahrt das Ziel
Ransbach-Barnsdorfer ... Wertingen, Mühlhausen ... Wertingen, Barnhof ...

Ich möchte um: 13:20 | 16:10 2020

Ich möchte einen Pendler-Fahrplan berechnen:

Letzte Fahrten

- Kleinostheim, B. Neuhof, Ziemsen, J. Augsburg
- Aulendorf, H. J. Wertingen, Mühlhausen
- Aulendorf, H. J. Wertingen, Barnhof
- Aulendorf, H. J. Wertingen, Barnhof, J. Augsburg

Die Elektronische Fahrplanauskunft EFA leicht & verständlich erklärt.

Die Stationen sind:

1. Wie ist die elektronische Auskunft aufgebaut?



2. Fahrtsuche anhand eines Musterbeispiels



3. Wie passe ich meine Verbindung an?



4. Wie erstelle ich meinen individuellen Pendler-Fahrplan?



5. Wie finde ich Linienfahrpläne und Haltestellen-Aushänge?



ndung: wir bringen Sie ans Ziel

entlichen

Funktionen der Fahrplanauskunft

Sie möchten einen Linienfahrplan drucken oder bei Ihrer Fahrt weniger umsteigen? Diese und noch mehr Funktionen bietet die Fahrplanauskunft. Wir haben Ihnen die Möglichkeiten auf der folgenden Seite dargestellt:

[Erläuterung Fahrplanauskunft](#)

ersonen ab dem
Behelfsmasken
ese bedeckt

The screenshot shows the EFA interface with a map of Augsburg, Germany. The map displays various districts and landmarks. On the left, there are search input fields and buttons. The text 'Aktuelle Meldungen' is visible at the bottom of the interface.



1. Wie ist die elektronische Fahrplanauskunft aufgebaut?



Ein Überblick


Auswahl
Startpunkt.

Auswahl von Datum und Zeit
oder dem Pendlerfahrplan.




Detailangaben
zur Suche.

Von 
Augsburg, Hbf 

Nach
Wertingen, Mühlgasse  Wertingen, Bahnhof 

Ich möchte um : am 
 Ich möchte einen Pendler-Fahrplan berechnen

— Letzte Fahrten

- ▶ Augsburg, Hbf ▶ Wertingen, Mühlgasse 
- ▶ Augsburg, Hbf ▶ Wertingen, Bahnhof 
- ▶ Augsburg, Hbf ▶ Westendorf (Schwab), Hauptstraße 1 

— Weitere Einstellungen

Verkehrsmittel:

<input checked="" type="checkbox"/> Regionalbahn	<input checked="" type="checkbox"/> S-Bahn	<input checked="" type="checkbox"/> U-Bahn
<input checked="" type="checkbox"/> Stadtbahn	<input checked="" type="checkbox"/> Tram	<input checked="" type="checkbox"/> Bus
<input checked="" type="checkbox"/> Regionalbus	<input checked="" type="checkbox"/> Nachtbus	<input checked="" type="checkbox"/> Seil-/Zahnradbahn
<input checked="" type="checkbox"/> Schiff	<input checked="" type="checkbox"/> Anruf SammelTaxi	<input checked="" type="checkbox"/> Sonstige

Gehgeschwindigkeit: normal
 schnell
 langsam (mit schwerem Gepäck)

Berücksichtigung von Nachbarhaltestellen bei Start und Ziel
maximal Min laufen

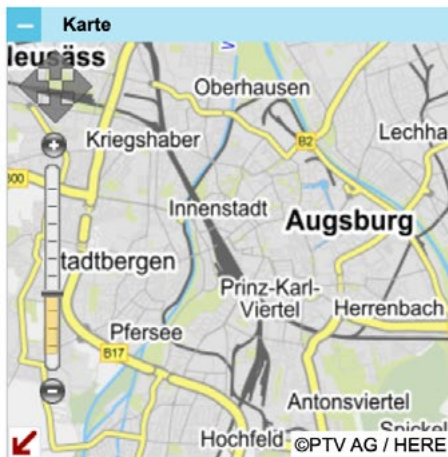
Verbindungsoption: zeit kürzeste Verbindungen
 Verbindungen mit wenig Umsteigen
 Verbindungen mit kurzen Fußwegen

**Mobilitäts-
einschränkungen:**

- Keine festen Treppen benutzen
- Keine Rolltreppen benutzen
- Keine Aufzüge benutzen
- Benötige Niederflurfahrzeuge
- Benötige Fahrzeuge mit Hublift /
oder niveaugleichem Einstieg

Via:


Aufenthalt Minuten



Interaktive Karte
mit Zoom Funktion.

i

Das Pluszeichen:

Klicken Sie auf das Pluszeichen , so werden darunter weitere Inhalte ausgefahren, die Ihnen vertiefte Informationen und Auswahlmöglichkeiten bieten.

Aktuelle Meldungen

- ▶ **Ab 13.10.20: Mehrere Halte in Rettenbergen entfallen**
- ▶ **Ab 28. September: In Buttenwiesen entfällt weiterer Halt bei AVV-Regionalbuslinie 405**
- ▶ **Vom 24.-26.10: SEV zwischen Augsburg und Donauwörth**
- ▶ **Achtung: Neue Tel.-Nr. für AST 241, 243 und 244: 08252/8860-30!**
- ▶ **AVV-Regionalbuslinien Königsbrunn: Umbau Haltestelle „Königsbrunn, Zentrum“ - geänderte Steigbelegung**

▶ weitere Meldungen

Allgemeine aktuelle
Meldungen.

Linieneingabe



▶ **Fahrplanbuchseite**
Eine PDF-Datei, die alle Fahrplaninformationen der gewünschten Linien enthält.



▶ **Linienverlaufsplan**
Eine PDF-Datei, die den Linienverlauf der gewünschten Linie in einer Karte anzeigt.

Fahrplan oder
Linienverlaufsplan suchen.

2. Fahrtsuche anhand eines Musterbeispiels

Schritt 1

Wählen Sie **Start und Zielpunkt** entweder als Text ...

Von

Nach

Ich möchte um am

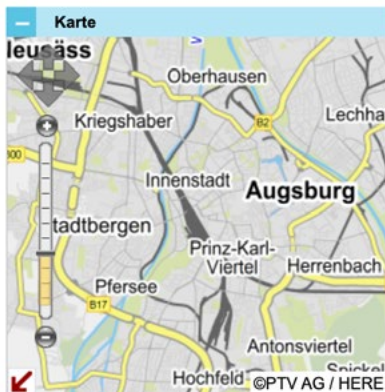
Ich möchte einen Pendler-Fahrplan berechnen

Letzte Fahrpläne

- Augsburg, Hbf
- Augsburg, Hbf
- Augsburg, Hbf

Entscheiden Sie sich für die Eingabe von **Zeit und Datum** oder für die Berechnung eines **Pendler-Fahrplans**.

... oder mit einem Klick mit der rechten Maustaste auf die **interaktive Karte**.



Schritt 2

Weitere Einstellungen

Verkehrsmittel:

<input checked="" type="checkbox"/> Regionalbahn	<input checked="" type="checkbox"/> S-Bahn	<input checked="" type="checkbox"/> U-Bahn
<input checked="" type="checkbox"/> Stadtbahn	<input checked="" type="checkbox"/> Tram	<input checked="" type="checkbox"/> Bus
<input checked="" type="checkbox"/> Regionalbus	<input checked="" type="checkbox"/> Nachtbus	<input checked="" type="checkbox"/> Seil-/Zahnradbahn
<input checked="" type="checkbox"/> Schiff	<input checked="" type="checkbox"/> Anruf SammelTaxi	<input checked="" type="checkbox"/> Sonstige

Gehgeschwindigkeit: normal
 schnell
 langsam (mit schwerem Gepäck)

Berücksichtigung von Nachbarhaltestellen bei Start und Ziel maximal Min laufen

Verbindungsoption: zeit kürzeste Verbindungen
 Verbindungen mit wenig Umsteigen
 Verbindungen mit kurzen Fußwegen

Mobilitätseinschränkungen:

- Keine festen Treppen benutzen
- Keine Rolltreppen benutzen
- Keine Aufzüge benutzen
- Benötige Niederflurfahrzeuge
- Benötige Fahrzeuge mit Hublift / oder niveaugleichem Einstieg

Via:

Aufenthalt Minuten

Passen Sie hier **weitere Einstellungen** im Detail an → siehe auch Kapitel 3.

Schritt 3

Nach dem Klick auf den Button „Anfordern“ zeigt Ihnen die EFA daraufhin verschiedene Fahrten an:

• Augsburg_Hbf > Wertingen_Mühlgasse
• Augsburg_Hbf > Wertingen_Bahnhof
• Augsburg_Hbf > Westendorf (Schwab)_Hauptstraße 1

Fahrten						Versenden	Verlinken
Früher	Erste Fahrt	Abfahrt	Ankunft	Dauer	Umsteigen	Preis	
1. Fahrt	10:35	11:15	00:40	2x	>>Tickets	⚠	
2. Fahrt	10:35	11:18	00:43	1x	>>Tickets	⚠	
i Ziel bei nahegelegener Haltestelle.							
3. Fahrt	10:50	11:21	00:31	1x	>>Tickets	⚠	
▲ Früher							
10:50	ab Königsbrunn, Zentrum Bstg. E						
	Regionalbus 733						
	Richtung Haunstetten, Nord						
11:08	an Haunstetten, Nord Bstg. C						
	⚠ ► AVV-Regionalbuslinien Königsbrunn: Umbau Haltestelle „Königsbrunn, Zentrum“ - geänderte Steigbelegung						
11:12	ab Haunstetten, Nord Bstg. A						
	Straßenbahn 2						
	Richtung Augsburg, West P+R						
11:21	an Augsburg, Berufsschule Bstg. e						
▼ Später							
4. Fahrt	11:05	11:45	00:40	1x	>>Tickets	⚠	
5. Fahrt	11:20	11:51	00:31	1x	>>Tickets	⚠	
Später							
Letzte Fahrt							
► Details für alle Fahrten anzeigen							
► Rückfahrt							
► Weiterfahrt							
► Neue Fahrt							

Erhalten Sie Informationen zu **Ticketpreisen** oder aktuelle **Störungen** für Ihre gewählte Verbindung.

Details zu der ausgewählten Fahrt:

- Interaktive Karte
- PDF Download der Fahrtverbindung

3. Wie passe ich meine Verbindung an?

Eine kurze Erläuterung

Wählen Sie hier Ihre bevorzugten Verkehrsmittel.

Auswählen, ob und in welcher Entfernung nahegelegene Haltestellen berücksichtigt werden sollen.

Weitere Einstellungen

Verkehrsmittel:

<input checked="" type="checkbox"/> Regionalbahn	<input checked="" type="checkbox"/> S-Bahn	<input checked="" type="checkbox"/> U-Bahn
<input checked="" type="checkbox"/> Stadtbahn	<input checked="" type="checkbox"/> Tram	<input checked="" type="checkbox"/> Bus
<input checked="" type="checkbox"/> Regionalbus	<input checked="" type="checkbox"/> Nachtbus	<input checked="" type="checkbox"/> Seil-/Zahnradbahn
<input checked="" type="checkbox"/> Schiff	<input checked="" type="checkbox"/> Anruf SammelTaxi	<input checked="" type="checkbox"/> Sonstige

Gehgeschwindigkeit:

normal
 schnell
 langsam (mit schwerem Gepäck)

Berücksichtigung von Nachbarhaltestellen bei Start und Ziel maximal Min laufen

Verbindungsoption:

zeit kürzeste Verbindungen
 Verbindungen mit wenig Umsteigen
 Verbindungen mit kurzen Fußwegen

Mobilitäts-einschränkungen:

Keine festen Treppen benutzen
 Keine Rolltreppen benutzen
 Keine Aufzüge benutzen
 Benötige Niederflurfahrzeuge
 Benötige Fahrzeuge mit Hublift / oder niveaugleichem Einstieg

Via:

Aufenthalt Minuten

Auswählen, welche Verbindungen bevorzugt berücksichtigt werden sollen.

Verbindungen mit wenig Umstiegen oder kurzen Fußwegen bitte aktiv auswählen.

Auswählen, ob Sie über eine bestimmte Haltestelle fahren wollen und wie lange Sie die Fahrt dort unterbrechen möchten.



- Grundeinstellungen bei Verbindungssuchen:**
- Alle Verkehrsmittel sind ausgewählt
 - Die Gehgeschwindigkeit ist auf „normal“ gesetzt
 - Die Nachbarhaltestellen werden mit 10 Min. Fußweg berücksichtigt
 - Zeit kürzeste Verbindung

4. Wie erstelle ich meinen individuellen Pendler-Fahrplan?

Schritt 1

Wählen Sie hier die Erstellung Ihres **Pendler-Fahrplans**.

Augsburg, Hbf

Nach ... und für eine Fahrt das Ziel

Wertingen, Mühlgasse, Wertingen, Bahnhof

Anfordern

Ich möchte um 10 : 45 am 14.10.2020 abfahren

Ich möchte einen Pendler-Fahrplan berechnen

Schritt 2

Hier bestimmen Sie die Wochentage, für die Ihr Pendlerfahrplan berechnet werden soll sowie die Ankunfts- und Abfahrtszeiten.

Königsbrunn b Augsburg, Zentrum, Augsburg, Hbf

Nach Augsburg, Berufsschule

Augsburg, Berufsschule, Wertingen, Mühlgasse, Wertingen, Bahnhof

► Neue Fahrt

Anfordern

Ich möchte um 11 : 15 am 14.10.2020 abfahren

Ich möchte einen Pendler-Fahrplan berechnen

Wochentag:

Mo - Fr Sa Sonn- und Feiertag

Hinfahrt:

Ankunft zwischen 07 : 00 Uhr und 09 : 00 Uhr

nur Hinfahrt

Rückfahrt:

Abfahrt zwischen 17 : 00 Uhr und 19 : 00 Uhr

Anfordern

Ihren **Pendler-Fahrplan** können Sie als PDF herunterladen und im DIN A4-Format ausdrucken.

Pendler-Fahrplan

Das Ergebnis der Anfrage ist jetzt abrufbar:

► **Pendler-Fahrplan (pdf | 11 kb)**

Hinweise

Wenn Sie das Plugin des Adobe Reader installiert haben, klicken Sie bitte mit der linken Maustaste auf den Link. Wenn Sie die Datei herunterladen wollen, klicken Sie bitte mit der rechten Maustaste auf den Link und wählen den Punkt "Ziel speichern unter".

5. Wie finde ich Linienfahrpläne und Haltestellen-Aushänge?

Anfordern

Schritt 1

Ist die Fahrt einmal durch Ihre Eingaben bestimmt, können Sie sich auch PDF-Dateien der **Linienfahrpläne** und **Haltestellen-Aushänge** herunterladen.

Zum Ausklappen der **Linieneingabe** klicken Sie auf das **Pluszeichen**.

Wenn Sie die Datei herunterladen wollen, klicken Sie auf den Link und wählen den Punkt

und Monatswahl

• **Achtung: Neue Tel.-Nr. für AST 241, 243 und 244: 08252/8860-30!**

• **AVV-Regionalbuslinien Königsbrunn: Umbau Haltestelle „Königsbrunn, Zentrum“ - geänderte Steigbelegung**

► weitere Meldungen

+ Linieneingabe

- Drucken

- 1. 11:35 - 12:19 Uhr
BUS 735 Tram 3
- 2. 11:50 - 12:21 Uhr
BUS 733 Tram 2
- 3. 12:05 - 12:43 Uhr
BUS 740 Tram 2
- 4. 12:20 - 12:51 Uhr
BUS 733 Tram 2

Fahrtauswahl als Übersicht drucken

Fahrtauswahl mit Details drucken

- Downloads zum Startpunkt

- Haltestellenfahrplan AVV Regionalbusse**
Eine PDF Datei die alle Abfahrts-/Ankunftsinfos der Haltestelle enthält
- Fahrplanbuchseite**
Eine PDF-Datei, die alle Fahrplaninformationen der gewünschten Linien enthält

Schritt 2

Einmal ausgeklappt finden Sie hier **Links** für die **Fahrplanbuchseite** und den **Linienverlaufsplan**.

► weitere Meldungen

- Linieneingabe

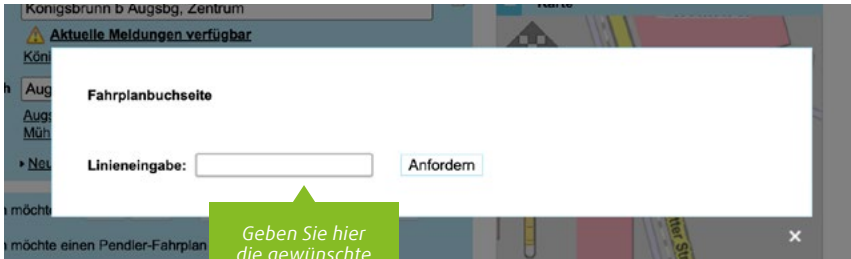
- Fahrplanbuchseite**
Eine PDF-Datei, die alle Fahrplaninformationen der gewünschten Linien enthält.
- Linienverlaufsplan**
Eine PDF-Datei, die den Linienverlauf der gewünschten Linie in einer Karte anzeigt.

- Drucken

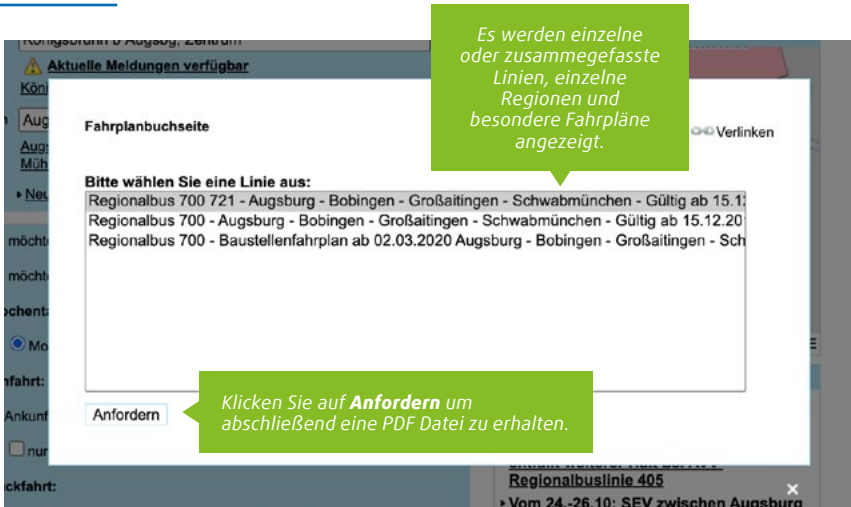
- 1. 11:35 - 12:19 Uhr
BUS 735 Tram 3
- 2. 11:50 - 12:21 Uhr
BUS 733 Tram 2
- 3. 12:05 - 12:43 Uhr
BUS 740 Tram 2
- 4. 12:20 - 12:51 Uhr
BUS 733 Tram 2

Schritt 3

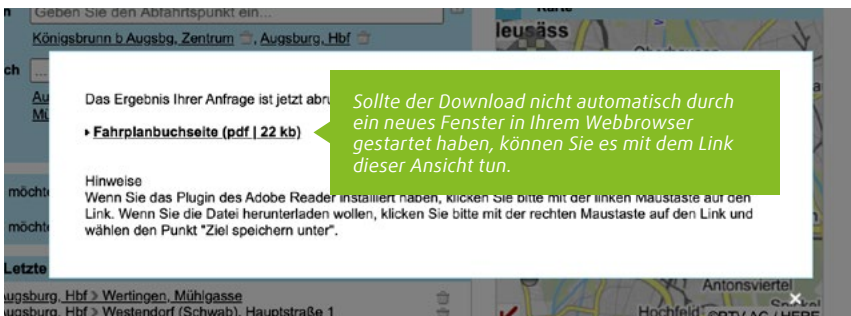
Ob Fahrplanbuchseite oder Linienerverlaufplan: Für beide Links gilt folgende Vorgehensweise.



Schritt 4



Schritt 5



Alles klar? Dann wünschen wir Ihnen eine gute Fahrt!

The screenshot shows the AVV website interface. At the top, there are navigation tabs for 'FAHRTAUSKUNFT', 'ABFAHRTSMONITOR', and 'MELDUNGEN'. The AVV logo is on the left with the tagline 'Unser Ticket verbindet'. A search bar is located below the logo. A vertical menu on the left contains links for 'FAHRTAUSKUNFT', 'FAHRGASTINFO', 'NEUIGKEITEN', 'TICKETS & TARIFE', 'SERVICE', 'FREIZEIT', 'FAQ', 'DER AVV', and 'KONTAKT'. The main content area features a large image of AVV buses. Below the image, the text reads: 'Immer die richtige Verbindung: wir bringen Sie ans Ziel'. A warning section states: 'Bitte beachten Sie: Nutzung der öffentlichen Verkehrsmittel nur mit Mund-Nasen-Bedeckung!'. Below this, it explains that passengers must wear masks from age six. A section titled 'Funktionen der Fahrplanauskunft' mentions that users can print or view the route plan. At the bottom, there is a search form with fields for 'Von' (Klosterbrunn b. Augsburg Zentrum) and 'Nach' (Augsburg_Hbf), and a 'Karte' button next to a map snippet.

Noch Fragen? Nehmen Sie Kontakt mit uns auf:

AVV-Kundencenter am Hauptbahnhof

Bohus Center

Halderstraße 29 | 86150 Augsburg

AVV-Servicetelefon: 0821/157 000

Fax: 0821/450 446 16

kundencenter@avv-augsburg.de

Mo.–Mi.: 7.00–18.00 Uhr

Do.: 8.00–18.00 Uhr

Fr.: 8.00–14.00 Uhr

Sa.: 9.00–13.00 Uhr